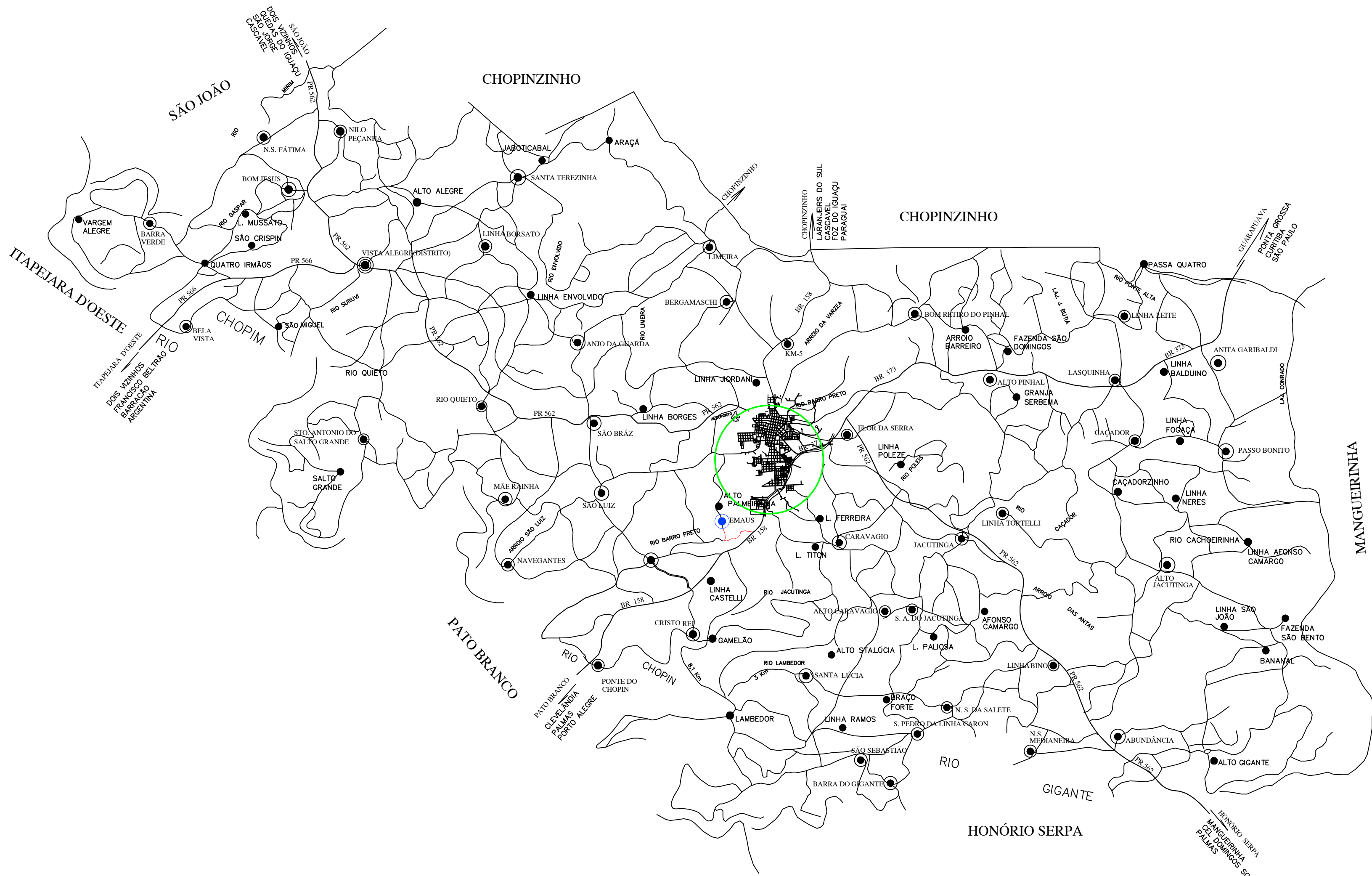
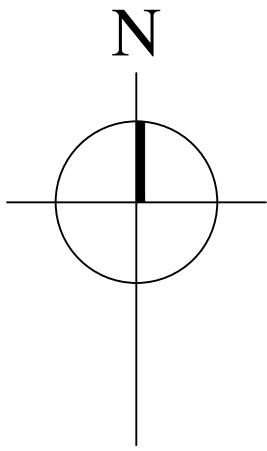
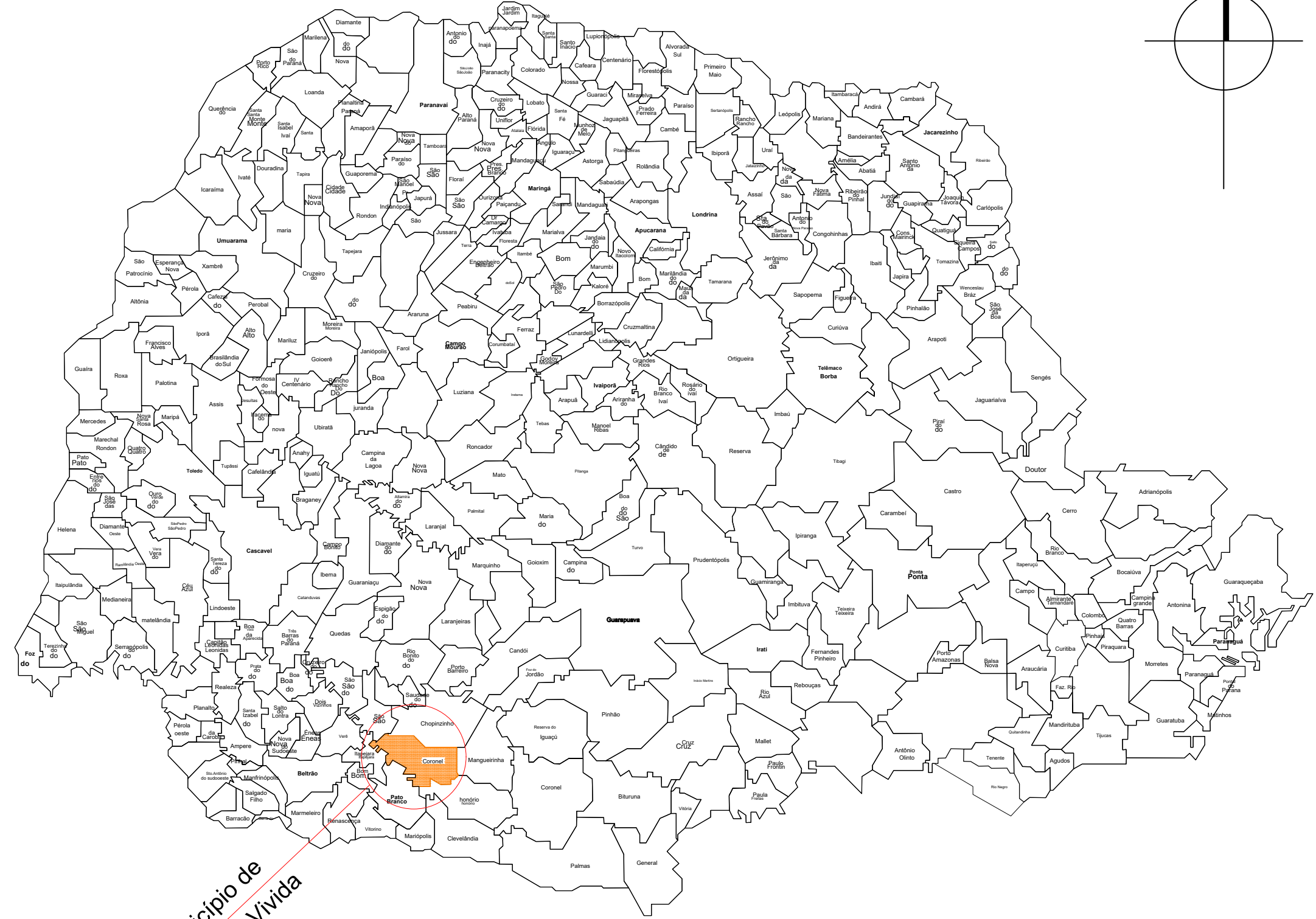


DMT - DISTÂNCIA MÉDIA DE TRANSPORTES  
Escala: S/E

ÁREAS DE INTERVENÇÃO;  
DMT TRANSPORTES PAVIMENTAÇÃO  
(6 + 11 + 27) / 3 = DMT 18km;



LOCALIZAÇÃO  
Escala: S/E

MUNICÍPIO DE CORONEL VÍVIDA - PR	
COORDENADAS GEOGRÁFICAS	
LATITUDE	LONGITUDE
25°58'48.41" S	52°33'50.52" W
22J 343435.90m E	7125582.12m S UTM

- CORONEL VÍVIDA - PARANÁ
- ÁREA URBANA CORONEL VÍVIDA
- COMUNIDADE DE RETIRO DO PINHAL
- PAVIMENTAÇÃO POLIÉDRICA A CONSTRUIR

APROVAÇÕES:



MUNICÍPIO DE CORONEL VÍVIDA - PARANÁ  
GESTÃO 2021 - 2024

Divisão de Estudos e Projetos  
Praça Ângelo Mezzomo, s/nº  
Coronel Vivida - Paraná  
(46)3232-8300

Empreendimento:

PAVIMENTAÇÃO POLIÉDRICA - BR158 ATÉ  
COMUNIDADE DE EMAUS

Prefeito Municipal  ANDERSON MANIQUE BARRETO Responsável Técnico	Conteúdo da prancha: - LOCALIZAÇÃO - DMT  Área de Intervenção: 12.156,04m²  ART DE PROJETO: 1720233051027  Desenho: Douglas Strapazzon	Data: 17.04.2023  Escala: Indicada
		Prancha:  01 DE 02